

**VR-2** Retkeily- ja ulkoilualue. Metsä. Alue tulee säilyttää riittävän puustoisena, jotta turvataan liito-oravan elinpiiriin liittyvä liikkumismahdollisuus.



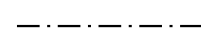
**LP** Yleinen pysäköintialue.



3 m kaava-alueen rajan ulkopuolella oleva viiva.



Korttelin, korttelinosan ja alueen raja.



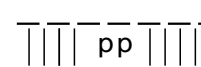
Osa-alueen raja.



MOKSUNTIE Kadun nimi.



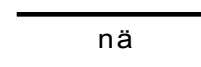
Katu.



Ohjeellinen jalankululle ja polkupyöräilylle varattu alueen osa.



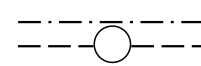
Ohjeellinen yleiselle jalankululle varattu alueen osa.




Kadun näkemäalueeksi varattu alueen osa.



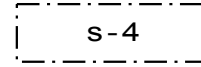
Johtoa varten varattu alueen osa.  
z = sähkölinja.



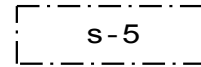
Maanalaista johtoa varten varattu alueen osa.  
j = viemäri, v = vesijohto ja z = sähköjohto.



Katualueen rajan osa, jonka kohdalta ei saa järjestää ajoneuvoliittymää.



Alueen osa, jolla puusto on säilytettävä. Maisemanhoidolliset toimenpiteet ovat sallittuja.



Alueen osa, jolla sijaitsee LsL 49 §:n perusteella suojeltuja liito-oravan lisääntymis- ja levähdyspaikkoja, joiden hävittäminen ja heikentäminen on kielletty. Alueen puusto tulee säilyttää tai hoitaa sitä niin, että liito-oravan pesäpuut ja niitä suojaavat puut, ruokailupuut sekä liikkumisen kannalta riittävä puusto säilytetään.

# ÄHTÄRI

## MOKSUNNIEMEN ASEMAKAAVAN MUUTOS 1:2000 MOKSUNTIE VARREN PYSÄKÖINTIALUE

ASEMAKAAVAN MUUTOS KOSKEE VIRKISTYSALUETTA.

ASEMAKAAVAN MUUTOKSELLA MUODOSTUU VIRKISTYS-, LIIKENNE- JA KATUALUEITA.

### ASEMAKAAVAMÄÄRÄYKSET:

KASVILLISUUS

- Rakentamaton alueen osa, jota ei käytetä liikenne- tai pysäköinti-alueena, on säilytettävä luonnontilaisena tai istutettava ja hoidettava puistomaisessa kunnossa.

Seinäjoella 2.12.2016

Liisa Märijärvi-Vanhanen  
Johtava asiantuntija  
Alue- ja kaupunkisuunnittelu

Anne Koskela  
Projektipäällikkö



Kampusranta 9C, 60320 SEINÄJOKI